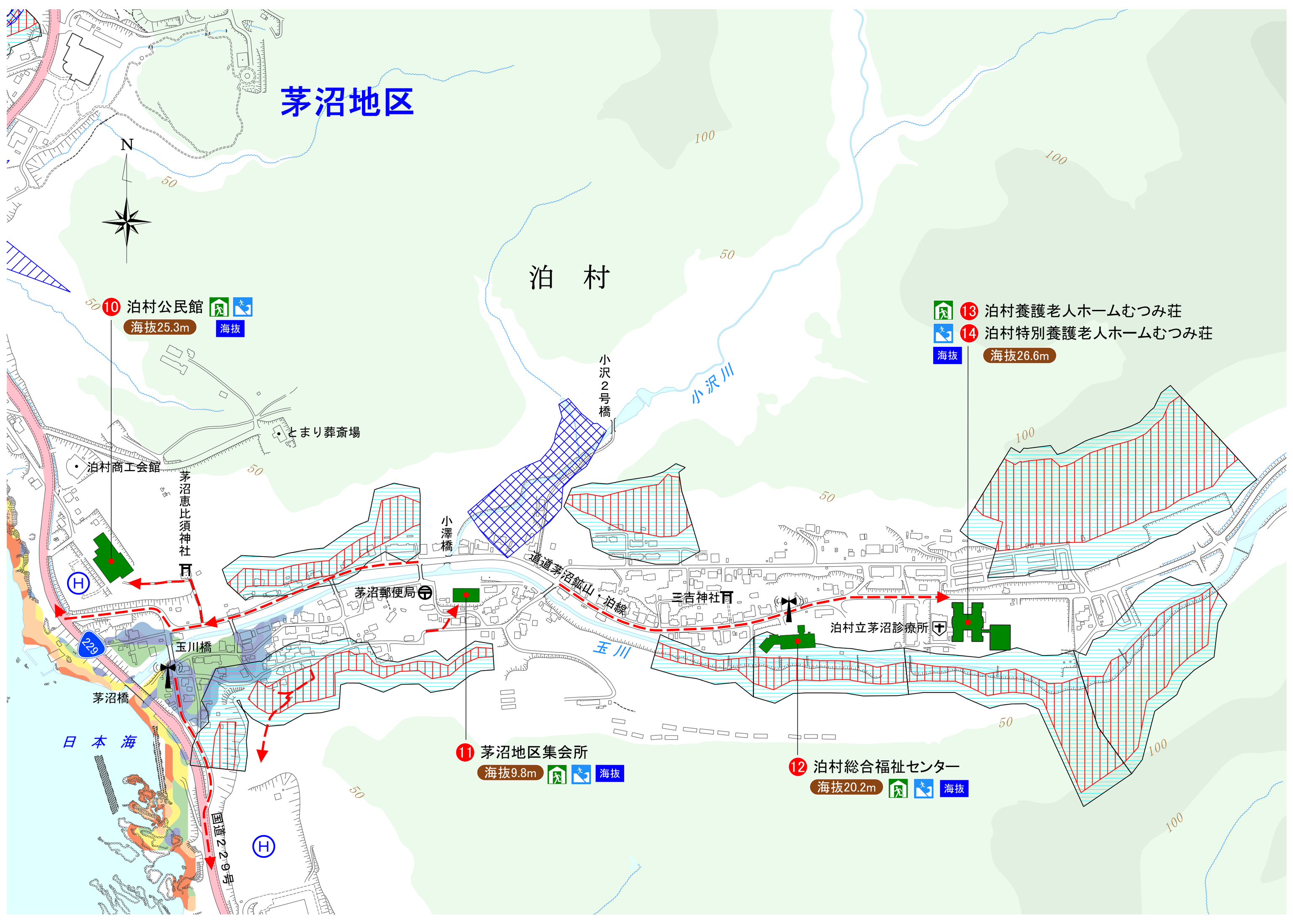
茅沼地区
泊　村
⑩ 泊村公民館
海抜25.3m
⑬ 泊村養護老人ホームむつみ荘
⑭ 泊村特別養護老人ホームむつみ荘
海抜28.6m
⑪ 茅沼地区集会所
海抜9.8m
⑫ 泊村総合福祉センター
海抜20.2m
泊村立茅沼診療所
茅沼郵便局
玉川
小沢川
国道229号
日 本 海

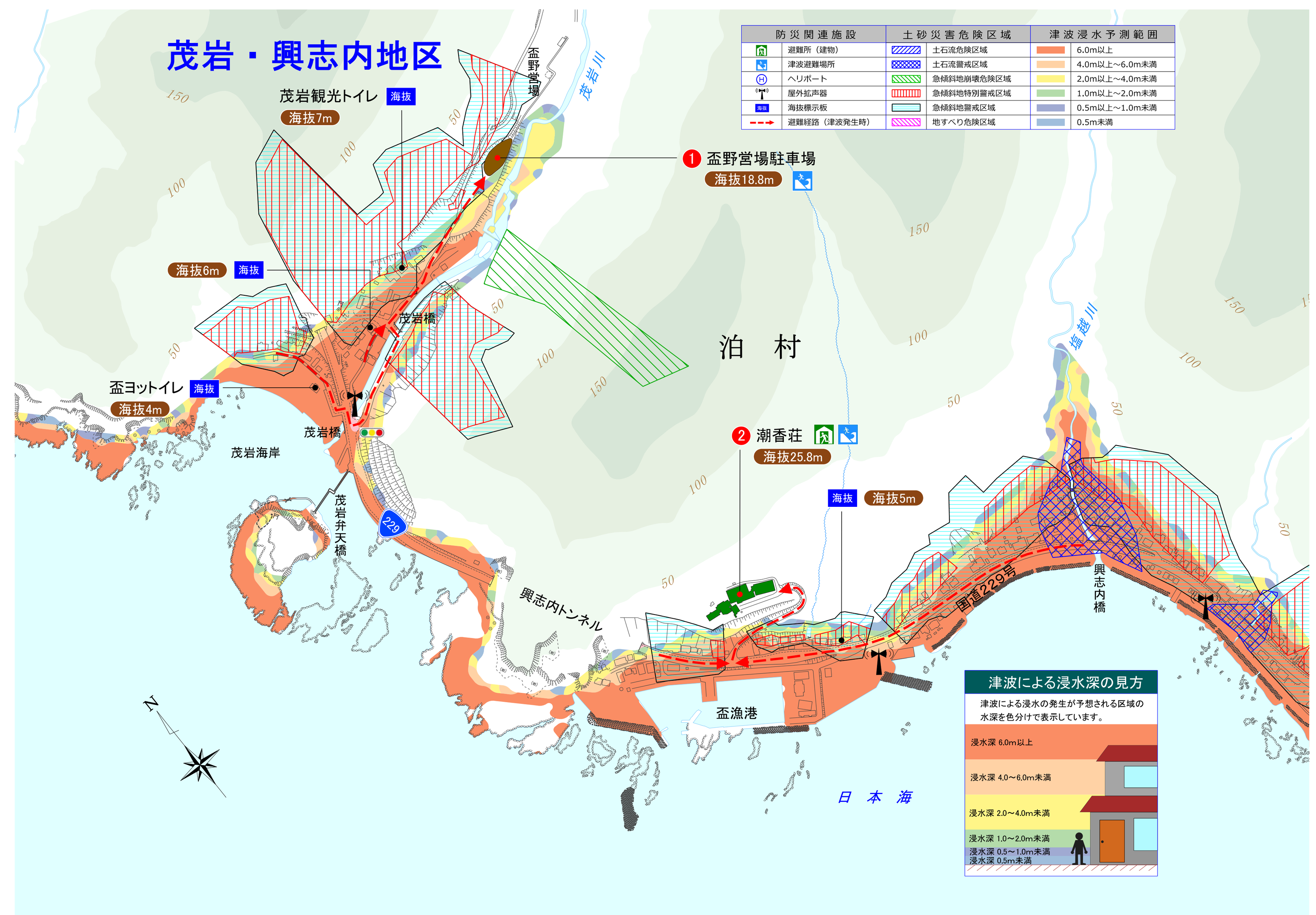
茂岩・興志内地区
茂岩観光トイレ
海抜7m
盃ヨットイレ
海抜4m
① 盃野営場駐車場
海抜18.8m
② 潮香荘
海抜25.8m
海抜5m
泊　村
興志内トンネル
盃漁港
茂岩海岸
津波による浸水深の見方
日 本 海

滝の澗地区
泊　村
⑩ 泊村公民館
海抜25.3m
⑮ 泊中学校
海抜27.7m
⑯ とまり保育所
海抜26.4m
国道229号
日本海

盃地区
泊　村
④ 盃稲荷神社境内
海抜12.7m
③ 盃地区集会所
海抜5.7m
⑤ 泊小学校
海抜27.3m
海抜5m
盃地区浄化センター
国道229号
カブト盃漁港
日 本 海

渋井地区
泊　村
⑰ 渋井地区集会所
海抜4.7m
国道229号
ほりかっぷトンネル
北海道電力株式会社
泊発電所
日本海

照岸・糸泊地区
泊　村
泊村立歯科診療所
海抜29m
⑥ 照岸・糸泊地区集会所
海抜25.2m
泊地区浄化センター
国道229号
日本海

堀株地区
泊　村
⑱ 堀株地区集会所
海抜7.3m
⑲ 教員住宅裏一時避難場所
海抜20.4m
堀株地区浄化センター
海抜3m
海抜4m
ほりかっぷトンネル
国道229号
堀株港
日本海

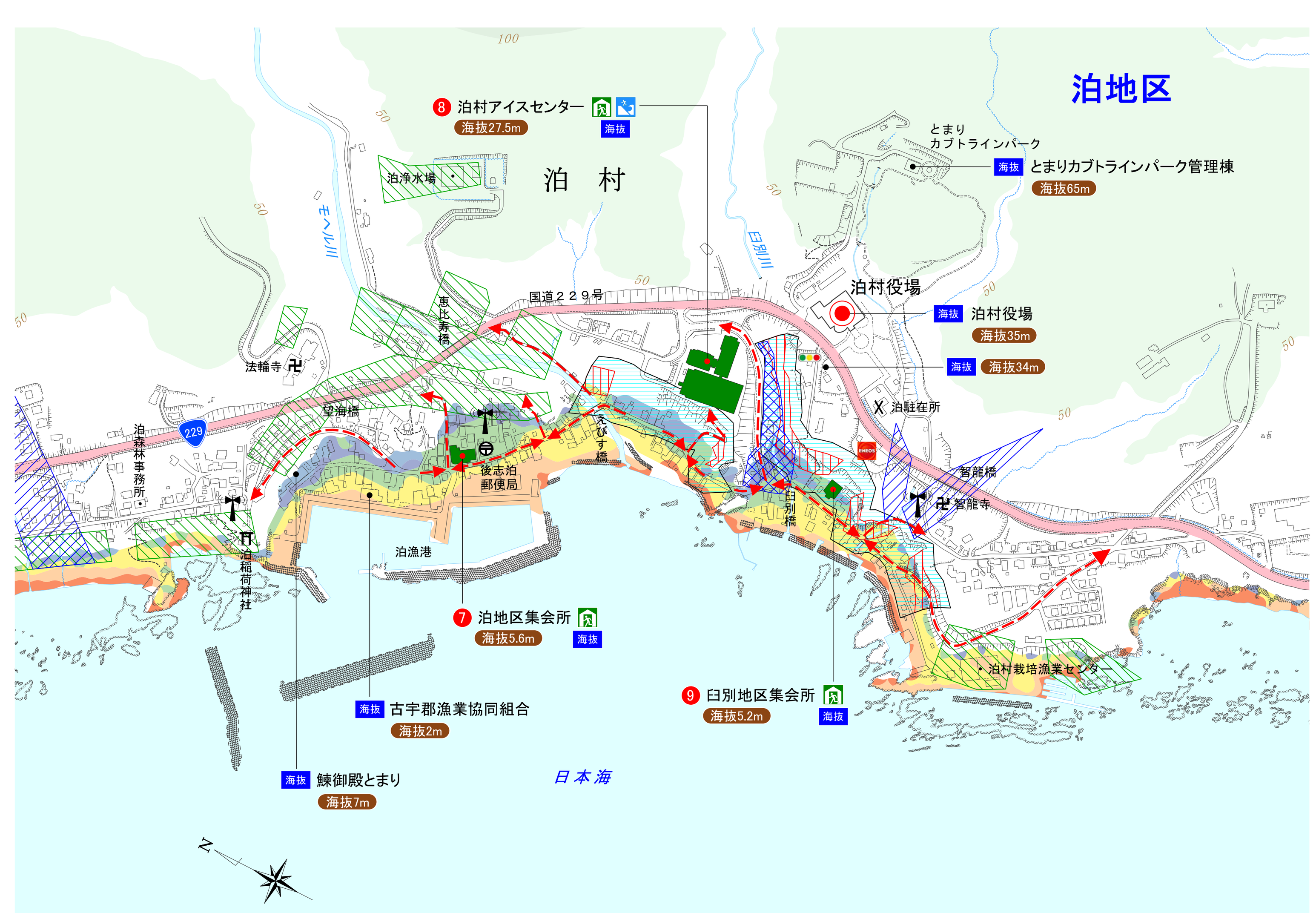
泊地区
泊　村
⑧ 泊村アイスセンター
海抜27.5m
とまりカブトラインパーク管理棟
海抜65m
泊村役場
海抜35m
海抜34m
⑦ 泊地区集会所
海抜5.6m
⑨ 臼別地区集会所
海抜5.2m
古宇郡漁業協同組合
海抜2m
鰊御殿とまり
海抜7m
国道229号
泊漁港
日本海